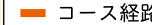
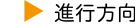








村松公園 愛宕山散策コース

内周コース  ※歩数は歩幅65cmで計算
 距離 3km 歩数 4,600歩 時間 約45分 消費カロリー 203kcal

外周コース 
 距離 3.2km 歩数 4,900歩 時間 約50分 消費カロリー 222kcal

 コース経路  進行方向  観光案内板・駐車場  バス停
 トイレ  トイレ(冬期閉鎖)  フットパス  イベント情報
 ※冬期間公園内のトイレは、一部閉鎖されます。ご利用の際はご注意ください。



村松公園 桜②

夜桜も
楽しめます



村松公園

花や木、景色、美しい自然の
 移り変わりを堪能できます



村松公園 桜⑩



新潟を代表する「花の公園」



村松公園 紅葉

春の桜や、つつじ、ぼたん、あじさい、秋はもみじや桜が紅葉する姿も美しく、多くの観光客が訪れます。遊具も充実しているほか、鹿がいる公園として、小さいお子様にも人気があります。

児童遊園



県の草花「雪割草」

3月中旬から4月中旬にかけて、愛宕山展望台から遊歩道に沿って雪割草の可憐な姿を楽しめます。また愛宕山展望台からは、越後平野を一望できます。



愛宕山展望台からの眺め

