



五泉市 市勢要覽 2026





■位置

北緯37度30分35秒～37度46分40秒
東経139度5分35秒～139度20分54秒

■面積 351.91km²

東西22.5km 南北29.8km

五泉市は、県都新潟市の南東、新潟県のほぼ中央に位置する市で、平成18（2006）年1月1日に旧五泉市（五泉地域）と旧村松町（村松地域）が合併し、新五泉市が誕生しました。

五泉地域は戦国時代に五泉城が築かれ、江戸時代には繊維産業を中心に産業が発展。村松地域は江戸時代には堀家3万石の城下町として発展しました。

良質で豊富な水資源に恵まれ、古くから絹織物の産地として知られ、戦後めざましい発展をみたニット産業は、全国的な産地となっています。また、山、川、水と豊かな自然の恵みの中で、全国的にも有数なぼたん、チューリップ、さといものほか、栗、銀杏など数多くの特産を生み出しています。



市章

平成18（2006）年6月3日制定

五泉市の頭文字「五」を、チューリップの花にシンボライズしています。2つの丸は合併した2市町の人々が手を取り合い、未来に向かって躍動する様子を表現しています。また、上部は三方の山を、下部は阿賀野川、早出川を表し、青色は清流、緑色は自然を表しています。



シンボルマーク いずみちゃん

平成18（2006）年4月1日制定

五泉市の頭文字「い」をモチーフにして、チューリップを持つ親しみやすいキャラクターマークで表現しています。緑色は豊かな自然、紺色は清らかな水と澄んだ空気、赤色は情熱と発展を表しています。



市の木「さくら」

平成18（2006）年6月3日制定

桜は古くから五泉市民に親しまれており、市内には国内屈指の名所があります。「村松公園」の桜は日本さくら名所100選に選ばれ、また「小山田の彼岸桜」は国の天然記念物に指定されています。



市の花「ぼたん」

平成18（2006）年6月3日制定

東公園内の「ぼたん百種展示園」には、120種5,000株のぼたんが大輪の花を咲かせ、市民はもちろん来園者を楽ませています。また、ぼたんの生産量と出荷量は、ともに国内で1、2位を争うほどで、五泉市が誇る特産品の一つです。

五泉市市民憲章

早出川の清らかな流れ
仰ぎ見る菅名岳・白山の峰々
このあふれんばかりの自然の恵みは
農と工に実を結び
わたしたちの五泉市を豊かに育んできました
わたしたちはこの素晴らしい郷土を誇りとし
さらに輝かしい未来への願いを込めて
ここに市民憲章を定めます
守ろう 美しい泉の里を
築こう 働く喜びにあふれるまちを
紡ごう 人と人との信頼を
高めよう 歴史と文化を尊ぶ心を
育てよう 未来にはばたく若者たちを

平成27年10月4日制定

五泉市 基本情報



面積

351.91 km²

人口



44,860 人

〈令和 7 (2025) 年 10 月 31 日現在〉

世帯数



19,005 世帯

〈令和 7 (2025) 年 10 月 31 日現在〉

年齢別人口割合^{※1}

0 ~ 14 歳

9.4 %

〈県平均 10.6%〉

15 ~ 64 歳

52.8 %

〈県平均 55.1%〉

65 歳以上

37.8 %

〈県平均 34.3%〉

平均年齢^{※1}



51.6 歳

〈県平均 49.9 歳〉

平均寿命^{※1}

男性

81.1 歳

〈県平均 81.3 歳〉

女性

87.3 歳

〈県平均 87.6 歳〉

経常収支比率^{※2}

県内
20 市中 **5** 位

91.4 %

〈県平均 94.2%〉

道路改良率^{※1}



66.7 %

〈県平均 64.1%〉

保育所等入所率^{※1}



79.3 %

〈県平均 73.1%〉

病院・診療所数^{※1}

(人口 10 万人当たり)



86.2 施設

〈県平均 83.5 施設〉

※1 出展：『統計データでみる新潟県（令和 7 年度版）』新潟県統計課

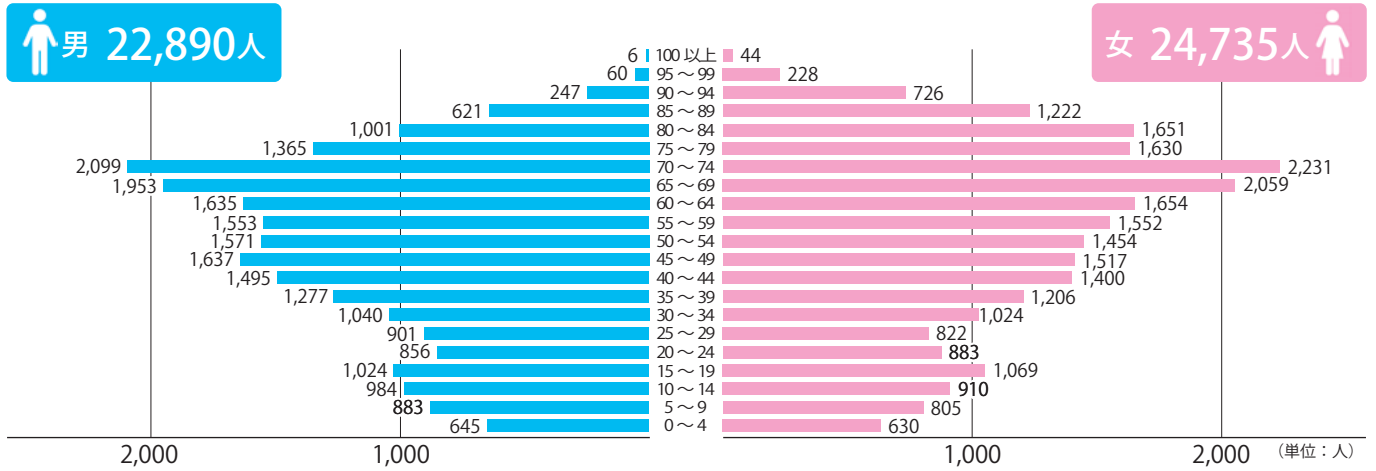
※2 経常収支比率…数値が低いほど地方公共団体の財政構造に弾力性があることを表す指標

人口

population

●年齢・男女別人口

資料「令和2年国勢調査」
※総数に年齢不詳含む



●人口・世帯数の推移

資料「令和2年国勢調査」
(単位：人)

年度	昭和40年	昭和45年	昭和50年	昭和55年	昭和60年	平成2年	平成7年	平成12年	平成17年	平成22年	平成27年	令和2年	
旧五泉市	人口	38,113	39,010	39,376	39,936	40,261	39,375	39,115	38,306	37,282	人口 54,550	人口 51,404	人口 47,625
	世帯数	7,684	8,610	9,239	9,719	10,046	10,229	10,571	10,868	11,037	世帯数 16,859	世帯数 16,945	世帯数 17,021
旧村松町	人口	24,132	23,028	22,641	22,580	22,520	21,914	21,239	20,514	19,680	世帯数 16,859	世帯数 16,945	世帯数 17,021
	世帯数	4,919	5,160	5,352	5,434	5,506	5,540	5,548	5,603	5,654	世帯数 16,859	世帯数 16,945	世帯数 17,021

農業

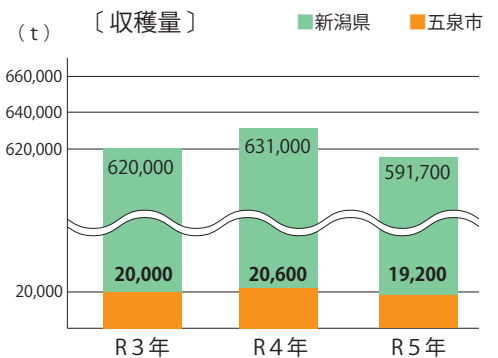
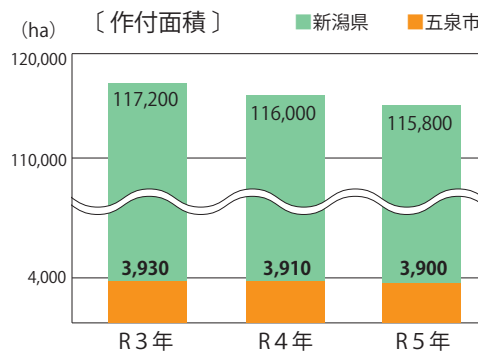
farming

●米の収穫量

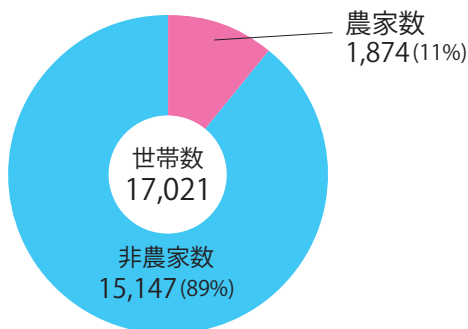
資料「新潟県統計年鑑」

〔県内順位〕

R3	12位
R4	12位
R5	11位

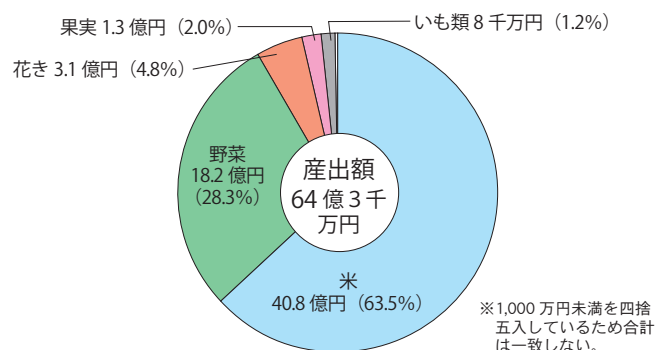


〔総世帯に対する農家の割合〕 資料「2020年農林業センサス」



●農業産出額

資料「令和5年市町村別農業産出額(推計)」

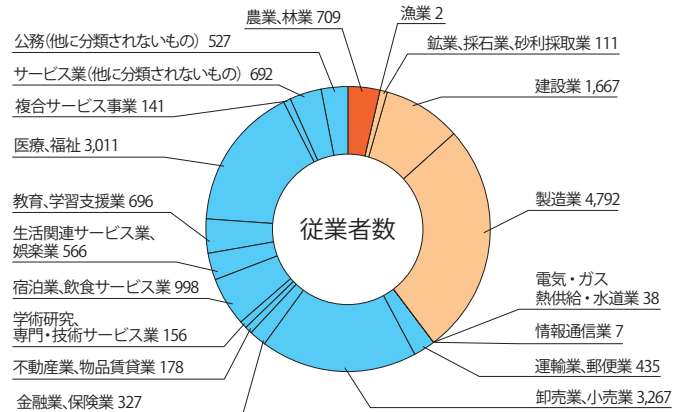
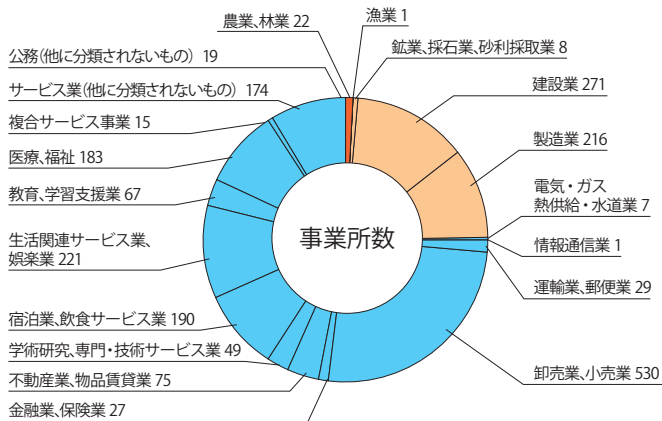


産業

industry

●産業別構造

資料「令和3年経済センサス-活動調査」



事業所総数
2,105

第1次産業…… 1.1%
第2次産業…… 23.5%
第3次産業…… 75.4%

従業者総数
18,320

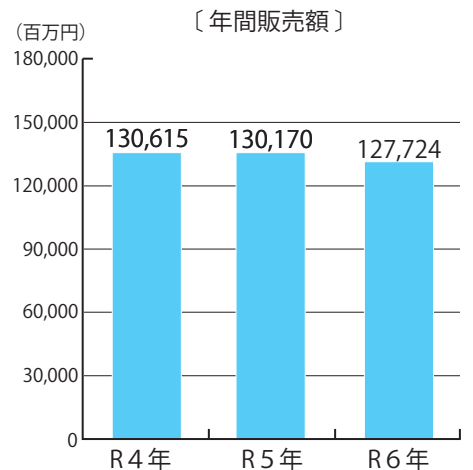
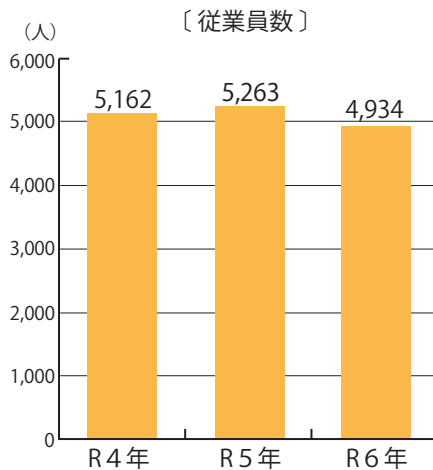
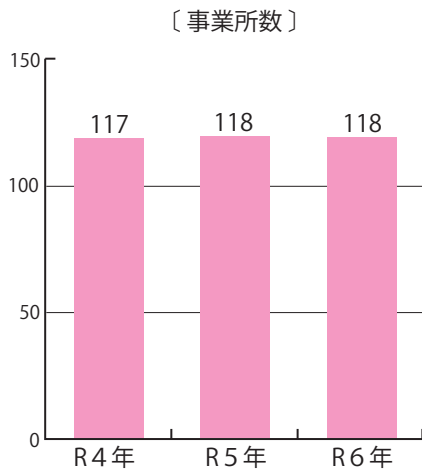
第1次産業…… 3.9%
第2次産業…… 35.9%
第3次産業…… 60.3%

工業

industry

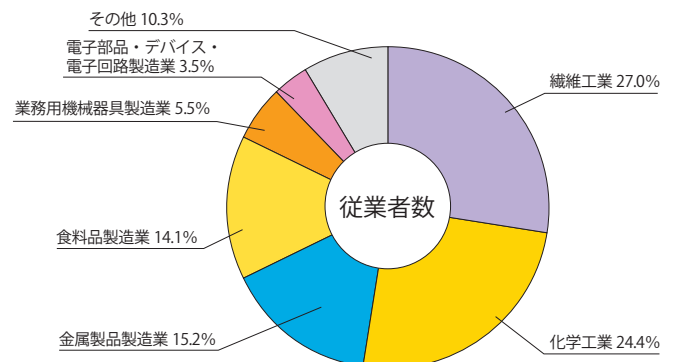
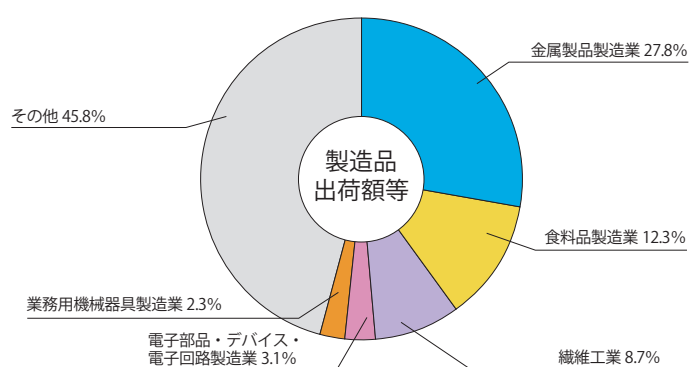
●年次別推移

資料「経済構造実態調査」



●製造業

資料「経済構造実態調査」



保健・福祉

preservation of health / welfare

●病院・診療所 (令和5.10.1)

資料「令和6年福祉保健年報」

病 院		一 般 診 療 所		歯科診療所数 (施設)
施設数 (施設)	病床数 (床)	施設数 (施設)	病床数 (床)	
2	319	37	—	21

教育

education

●園児・児童・生徒数

資料「保育所等現況一覧表」「令和6年度学校基本統計」

保育所等 (令和6.4.1)		幼稚園 (令和6.5.1)		幼保連携型認定こども園 (令和6.5.1)		小学校 (令和6.5.1)		中学校 (令和6.5.1)		高等学校 (令和6.5.1)	
所数 (所)	園児数 (人)	園数 (園)	園児数 (人)	園数 (園)	園児数 (人)	学校数 (校)	児童数 (人)	学校数 (校)	生徒数 (人)	学校数 (校)	生徒数 (人)
20	1,013	1	6	7	613	9	1,893	4	1,054	2	684

水道

water supply

●水道普及

(令和7.3.31 上下水道局)

計画1日最大給水量	24,900 m ³
計画給水人口	48,240 人
給水普及率	99.68%

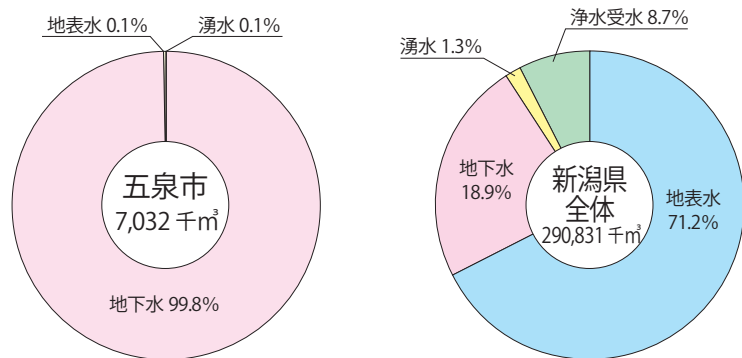
〔水質〕

	おいしい水の条件	五泉市
水温	最高 20℃ 以下	平均 15.8℃
遊離炭酸	3 ~ 30 mg/L	平均 3.7 mg/L
硬度	10 ~ 100 mg/L	平均 36.9 mg/L
臭気強度	3度以下	1度未満
蒸発残留物	30 ~ 200 mg/L	平均 90.7 mg/L
過マンガン酸カリウム消費量	3 mg/L 以下	平均 0.8 mg/L
残留塩素	0.4 mg/L 以下	平均 0.27 mg/L

※出典：厚生省（現・厚生労働省）おいしい水研究会『おいしい水の要件』昭和60年

※五泉市の数値は、市内6カ所の浄水場で作った水道水の令和7年度水質検査結果の値。

〔年間取水割合〕 資料「令和6年度新潟県的水道」



		地表水			地下水			湧水	浄水受水
		ダム直接	ダム放流	自流	伏流水	浅井戸	深井戸		
五泉市	取水量 (千m ³)	-	-	10	-	-	7,016	6	-
	割合 (%)	-	-	0.1	-	-	99.8	0.1	-
新潟県全体	取水量 (千m ³)	23,508	26,229	157,194	8,877	8,320	37,639	3,874	25,190
	割合 (%)	8.1	9.0	54.0	3.1	2.9	12.9	1.3	8.7

〔管路布設状況と耐震化〕

(令和7.3.31 上下水道局)

管路延長	うち耐震延長	耐震化率
484,384m	160,962m	33.23%



特産品

Made in Gosen

五泉市が誇る特産品の数々。

肥沃な大地の恵みをいっぱいを受けた品質のよい農産物や高い技術と品質の製品など、おすすめしたいものがたくさんあります。

五泉三美人

五泉市で生産される野菜のうち、さといも「帛乙女」、「やわ肌ねぎ」、れんこん「五泉美人」はいずれも色白な美人。「五泉三美人」として注目される食材です。

さといも



きめ細やかな白肌と独特のめめりが特徴のさといも帛乙女（きめおとめ）。国指定産地であり、生産量も県下一です。

ねぎ



五泉市で作られる「やわ肌ねぎ」は、その名の通り、柔らかい食感で色白なのが特徴です。

れんこん



地肌が白く、肉厚な五泉のれんこん。料理店から支持を受けるほどで「五泉美人」としてブランド化されています。

いちご



新潟のブランド「越後姫」が栽培されています。みずみずしく大粒で、酸味が少ないのが特徴です。

ぎんなん



蛭野地区のぎんなんは、全国から注文が来るほど。五泉市には樹齢100年を超えるイチヨウの木もあります。

キウイフルーツ



新潟県一の生産量を誇ります。ビタミンCがたくさん含まれ、ほどよい酸味と甘みが特徴です。

くり



村松は県下最大のくり産地。くりは大きく、光沢のある美しい褐色、ほくほくの食感で甘さが特長です。

絹織物製品



丹後、長浜とともに日本三大白生地産地の一つである五泉。清らかな水を利用し、「濡れ緯（ぬれよこ）」を開発。その品質のよさから高級白生地として人気があります。

チューリップ



チューリップは切り花や球根として出荷されます。その他、ユリ、ヒマワリなども生産されています。

ニット製品



五泉市は日本有数のニット生産地です。技術の高さ、安定した量産システムにより、人気ブランド製品も数多く生産。「ニットなら五泉」と支持するデザイナーも多くいます。

ぼたん



五泉市では古くからぼたん栽培が盛んです。日本二大産地としてたくさんの品種が栽培されており、早生から晩生、色もバラエティに富んでいます。

ごせんめぐり

五泉めぐりはこちらから



交流拠点複合施設 ラポルテ五泉

賑わいと憩いの場を創出するごせんのゲートウェイ。観光情報やイベント情報などを取得できます。

▼観光情報はこちら



五泉市観光協会
ホームページ

春

spring

春の訪れを告げる水芭蕉に始まり、さくら、チューリップ、ぼたんと、可憐な花々がまちを彩ります。



水芭蕉公園



村松公園



一本杉のチューリップ畑



東公園ぼたん園

自然豊かなごせん。

四季を通じて美しい景色を楽しむことができるとともに、賑わいあふれる行事が盛りだくさんです。

夏

summer

自然豊かなごせん。まちを流れる清流は涼を運び、夜空にきらめく花火は夏に賑わいを添えます。



早出川（太川橋付近）



ひゃんで花火大会

秋

autumn

紅葉や黄金に染まる景色は秋ならではの絶景。そして豊富な秋の実は、おなかと心を満たします。



さとも畑



蛭野のイチヨウ

冬

winter

山々の雪化粧を望む温泉や、暗闇に灯る幻想的な光は、凍えた心身を温め、やさしく癒します。



咲花温泉



別所虚空蔵尊

新潟県五泉市 市勢要覧 2026

〒959-1692 新潟県五泉市太田 1094 番地 1
TEL: 0250-43-3911 <https://www.city.gosen.lg.jp>
発行/新潟県五泉市 発行日/令和8年3月



ホームページ



Facebook



Instagram