

情報はどうやって市民に届くの？



市民のみなさんが取るべき行動

警戒レベル① 早期注意情報
警戒レベル② 大雨注意報などは必要に応じて気象庁より発表

警戒レベル③ 高齢者等避難

災害のおそれあり

危険な場所から
高齢者等は避難開始

避難に時間のかかる高齢者、障がい者等の要配慮者とその支援者は避難を開始。



警戒レベル④ 避難指示

災害のおそれ高い

危険な場所から
全員が直ちに避難

指定された避難所もしくは、親戚・知人宅等の安全な場所へ速やかに避難。



警戒レベル⑤ 緊急安全確保

災害発生又は切迫

命の危険
ただちに安全確保!

外に避難することでかえって危険な場合は自宅2階等、より安全な場所に避難。



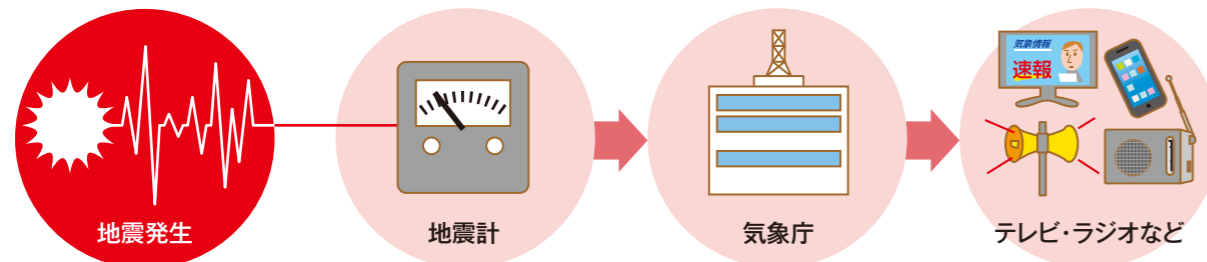
警戒レベル④までに必ず避難!

緊急地震速報(警報)

「緊急地震速報」は、地震発生直後に強い揺れが来ることを事前に知らせるシステムです。これにより、大きな揺れが始まるまでの数秒から数十秒の間に、身を守るための行動を取ることができます。

気象庁は、最大震度が5弱以上と予想された場合に、緊急地震速報(警報)を発表します。緊急地震速報(警報)を発表すると、対象となった地域に対してテレビやラジオ、スマホ、防災行政無線などで緊急地震速報が流れます。

緊急地震速報(警報)で伝える内容は、強い揺れが予想されていることと、予想されている地域のみが基本です。



正確な情報を集めよう

災害時には、時間の経過に伴い状況が変化していきます。そのため、適切に行動するためには、正確な情報を得ることが重要です。地震情報や雨量、河川水位、リアルタイム映像、土砂災害の危険度などの情報はインターネットで提供されています。積極的な情報収集に努めましょう。

五泉市からの公式情報

五泉あんしんメールサービス

市では、防災行政無線の放送や五泉市緊急情報などの防災・防犯情報を、メールでスマホやパソコンへ配信するサービスを実施しています。

あんしんメール登録サイト

<https://plus.sugumail.com/usr/gosen/home>

五泉あんしんメール 検索



五泉市緊急情報

市内の災害・防災情報を発信
https://x.com/Gosen_EMG

フォローして
ご利用
ください



五泉市ライン公式

市内の防災・防犯情報を発信
他にも「市政情報」「妊婦・出産・子育て」「健康・福祉」「イベント」などの分野の情報発信
(受信設定により希望する分野の情報のみ受信可能)

友達登録
お願いします



防災行政無線自動音声サービス

TEL.43-5745

防災行政無線で放送した内容を電話で確認できます

国・県からの公式情報

新潟地方気象台

天気や注意報・警報など気象に関する情報を提供
<https://www.jma-net.go.jp/niigata/>

新潟 気象 検索



国土交通省 川の防災情報

国土省管理の河川水位の情報・河川カメラ画像を提供
<https://www.river.go.jp/>

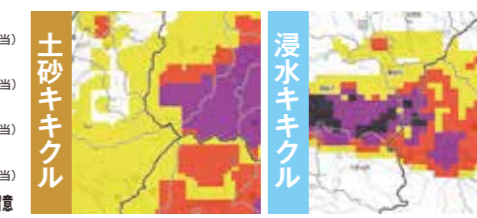
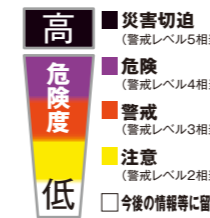
国土省 河川 検索



キキクル (危険度分布)

大雨によって引き起こされる
災害発生危険度が高まっている地域を
地図上で色分けして表示
<https://www.jma.go.jp/bosai/risk/>

キキクル 検索



新潟県防災ポータル

新潟県内の防災に関する情報をひとまとめに
<http://bosai.pref.niigata.jp/>

新潟 防災 検索



にいがた LIVE カメラ

県内に設置された定点カメラ(道路・河川・地域)の画像を提供
<http://www.live-cam.pref.niigata.jp/>

新潟ライブカメラ 検索



スマホ用 県公式アプリ 新潟県防災ナビ

避難に必要な情報をひとつにまとめて、届けます



- 地図上で災害危険区域が確認できます
- 地図上で避難所・避難場所が確認できます
- 登録した地域の避難情報がプッシュ通知で届きます
- 自分と家族の安否情報を登録することができます
- 上記や冊子中の県・国の公式サイトがリンクされています(その他に交通規制情報・停電情報など)



iPhone(App Store)



Android(Google Store)

新潟県防災ナビ 検索